

# Etude du petit patrimoine coordonnée par le Pays Uzège-Pont du Gard

FICHE ARCHITECTURE établie par LOINTIER Philippe en août 2004

**Moulin** bladier à eau d'axe vertical dit(e) : Moulin du Cougnet

**STATUT** : propriété de la commune

## LOCALISATION

Commune : Saint-Laurent-La-Vernède

Département : Gard

Région : Languedoc-Roussillon

Implantation : isolé

Lieu, adresse : Serre Pié Long, Tave (Voie communale longeant la)

Hydrographie : la Vernède

Cadastre : D 529 ; D 530

## ACCES

facile à pied

facile en voiture

**INTERET** : à signaler

Observation : béal ; barrage ; conduite forcée ; meule en grès

## HISTORIQUE

Epoque : 18<sup>e</sup> siècle

Date : 1781

Auteur(s) : Dulac (propriétaire)

Date de construction : avant 1781

Avant 1781, ce moulin appartenait à Dulac, habitant d'Uzès, Chevalier de l'Ordre de Saint-Louis, qui « possédait cet ensemble de deux moulins bladiers alimentés par les eaux de la Vernède, par le moyen d'un barrage de retenue aux Béringuirs, puis par un béal qui conduisait les eaux aux moulins et servait à arroser tout le long de son cours ses prairies d'un total de 1 ha. environ". Le 24 novembre 1781, le moulin est vendu en " locaterie perpétuelle" à Joseph Vedrine-Broquier de Saint Laurent la Vernède. En 1825, cette propriété appartient à Noé Gay, il eut un différent avec le sieur Jean Brunet, qui avait détourné les eaux de la rivière en amont du barrage. En 1850 Emmanuel Cougnet, dont le moulin tire son nom actuel, négociant à Uzès et Adolphe Bouzige, propriétaire sur la commune d'Arpaillargues, reçoivent le moulin en paiement des créances de Gay et le vendent le 8 mai 1851 à Simon François Chazel.

À cette date, il est en mauvais état notamment la grande roue destinée à actionner la meule mobile. En 1853, il est restauré et baillé pour 6 ans à Charles Combe, meunier. Des périodes de sécheresse



Façade sud sur voie communale  
© LOINTIER Philippe (2004).



Face nord  
© LOINTIER Philippe (2004).



Angle Sud ouest du moulin à eau, vue depuis la voie communale  
© LOINTIER Philippe (2004).



nécessitent la modification des engrenages pour maintenir la production. Un logement y est inclus comportant à rez-de-chaussée, une chambre et une écurie, à l'étage un grenier à foin. En 1865, il fonctionne encore.

On notera légèrement plus à l'aval, le moulin des Teulières appartenant successivement aux mêmes propriétaires et alimenté par le même béal.

Le moulin du Cougnet est alimenté par un « béal », fossé qui prend son origine au droit d'un seuil formant barrage sur La Tave, en amont du vieux pont, traverse l'ancien chemin puis la route départementale n° 23 sous un ponceau et suit la nouvelle voie communale parallèlement à la rivière pour se déverser dans une retenue d'eau à l'amont du moulin. La prise d'eau ne fonctionne plus, en effet le barrage est détruit et le béal ensablé et comblé.

## DESCRIPTION

Matériaux : calcaire ; moellon , pierre de taille

Le bâti actuel, sans toiture, est composé de quatre murs périphériques arasés sous le niveau de génoise, et recoupés par un mur de refend déterminant une partie de moulinage proprement dite et une partie qui devait être l'habitation. La présence de l'eau et l'abandon ont favorisé le développement d'une végétation luxuriante tant à l'intérieur qu'à l'extérieur.

Dans la partie dédiée au moulinage, une voûte supporte la meule dormante traversée par un axe métallique relié à la roue métallique horizontale à cuillères, située dans une chambre sous le niveau actuel du sol ; cet ouvrage est fortement ensablé.

Il s'agit d'un moulin de type à axe vertical mis en mouvement par l'eau stockée dans l'écluse à l'arrière du bâtiment. L'eau était canalisée par une conduite forcée inclinée, réalisée en madriers de chêne, d'où elle s'échappait avec force dans les cuillères du rouet métallique. Cette ouverture devait posséder une vanne en bois ou en bronze actionnée par une tringle.

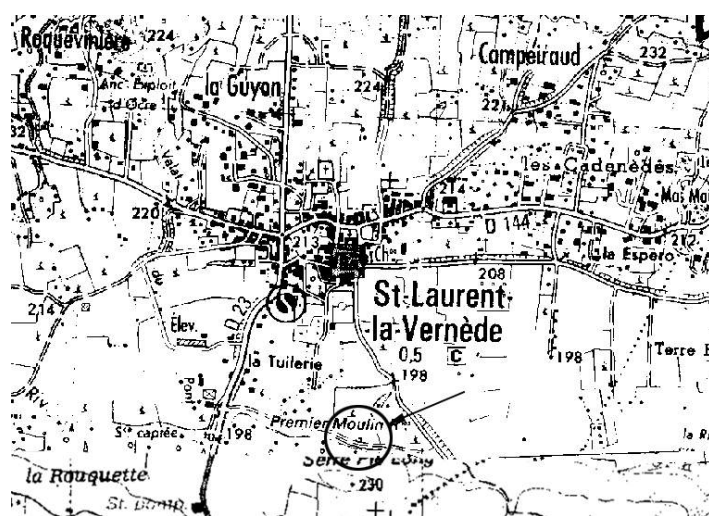
La meule dormante ou gisante, fixe horizontale est encore en place sur la petite voûte, la meule de diamètre identique tournante n'est pas visible (l'ensemble, étant sous des gravats, peut se révéler complet lors du nettoyage), le caisson en bois de forme circulaire, ou "tambour" a disparu.

L'état des ruines ne permet pas de préciser si les meules en grès sont taillées d'une seule pièce, ou constituées de plusieurs morceaux assemblés par à un cerclage métallique. L'origine de la pierre n'a pu être déterminée, on sait que certaines venait en particulier de La Ferté sous Jouarre dans la région parisienne, d'autres mais souvent de qualité médiocre, provenaient d'une carrière spécifique dans la commune de Saint Quentin la Poterie.

L'axe du rouet traversait la meule dormante et portait



Entrée de l'écluse au nord  
© LOINTIER Philippe (2004).



Plan de localisation, carte IGN 1/25000  
© IGN (2004).



Salle indéterminée côté ouest du moulin  
© Jennifer Gomez (2007).



une pièce métallique en forme de H dans laquelle venait s'emboîter une pièce en demi-cercle solidaire de la meule supérieure pour réaliser un entraînement à croisillon. Cette pièce ou anille avait une forme semi-circulaire car elle abaissait le centre de gravité de la meule supérieure qui de cette manière se trouvait toujours équilibrée. À son extrémité inférieure, l'axe du rouet tournait dans une crapaudine, ancré dans un madrier. En descendant ou en relevant une extrémité de ce madrier, soit avec des coins, soit par l'intermédiaire d'une tige filetée commandée par un volant, le couple rouet-meule supérieure était abaissé ou relevé réglant ainsi l'écartement des meules et par là même la finesse de la mouture :( système de la trempure ou tempure).

Le grain versé dans une grande trémie en bois comportant à son extrémité inférieure une ouverture réglable, était acheminé par un auget également en bois et réglable en hauteur, vers le centre des meules. En jouant sur l'ouverture de la trémie et sur l'inclinaison de l'auget, le débit du grain pouvait être modifié. Le débit une fois réglé, le frayon, une pièce de 50 cm en bois ou métallique solidaire de l'axe du rouet et verticale, à quadruple bossage venait heurter l'une des deux parois latérales de l'auget amenant le grain ( le tic-tac du moulin).

Tout les pièces de bois ont disparu seuls subsistent, de manière visible, l'axe et la roue à cuillères.



Vestige de la meule et de son axe  
© Jennifer Gomez (2007).

## Pont

**STATUT** : propriété de la commune

### LOCALISATION

Commune : Saint-Laurent-la-Vernède

Département : Gard

Région : Languedoc-Roussillon

Implantation : isolé

Lieu, adresse : Serre Pié Long, Départementale 23

Hydrographie : La Tave

Cadastre : espace public

### ACCES

facile en voiture

facile à pied

accès handicapés OUI

Observation : pont à deux arcs

### HISTORIQUE

Epoque : ?

porte la date : 1876

Cet ouvrage a été utilisé pour traverser la Tave jusqu'à la création du nouveau pont de la route départementale n° 23 réalisé avant 1851 compte tenu du premier cadastre de la commune, toutefois la date de 1876 est gravée sous l'arche sud.

En 1962, lors des travaux d'adduction d'eau au village, la conduite d'alimentation a été posée dans une tranchée creusée dans son tablier. À cette occasion des travaux de consolidation (?) ont été effectués par la réalisation d'un voile de béton banché non armé contre l'extérieur du parapet et des arches à l'amont.

On notera à proximité l'entrée d'une ancienne mine de charbon abandonnée suite au percement d'une poche d'eau permanente qui sera utilisée pour l'alimentation du village.

### DESCRIPTION

Matériaux : Calcaire ; moellon , pierre de taille

Il s'agit d'un pont-route de 4 mètres de larges comportant deux arcs plein cintre avec une pile centrale possédant un avant-bec et un arrière-bec saillants permettant de " casser " le courant pour diminuer les risques d'affouillement du sol de fondation. La forme des voûtes légèrement surbaissées, mais construite de manière autostable



Pont de la Tave

© LOINTIER Philippe (2004).



Détail. Détail Pont de la Tave

© LOINTIER Philippe (2004).



Détail du Pont de la tave

© LOINTIER Philippe (2004).



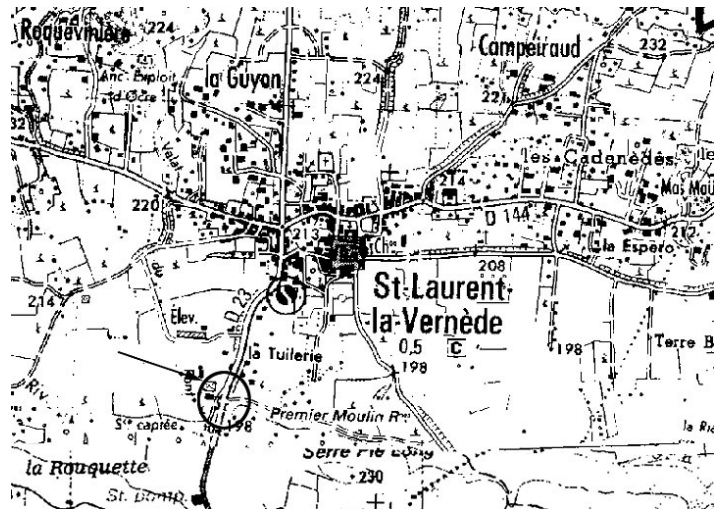
peut permettre une datation entre le XVI<sup>e</sup> et le XVIII<sup>e</sup> siècle. De ce fait l'extrados de l'ouvrage ne présente pas de forte pente mais le tablier est constitué de matériau de remblais en forte épaisseur dont le poids a participé à la ruine de l'ouvrage. L'arche nord, qui s'est effondrée pour partie, possède une ouverture d'environ 8,80 mètres, plus étroite que celle au sud. La hauteur de passage d'eau au sommet est de l'ordre de 2,80 à 3,00 mètres.

L'ensemble est construit en pierres calcaires locales, les arcs sont constitués de moellons taillés de 0,45 d'épaisseur assemblés sans mortier, à joints secs, croisés et réguliers. Lors d'une réfection de la culée nord, le tablier a été surélevé par des murets en plus petits moellons parementés sur une face. De même la maçonnerie de la pile centrale est constituée en petit appareil.

Les culées et la pile centrale sont bâties sur le rocher affleurant dans le lit de la rivière.

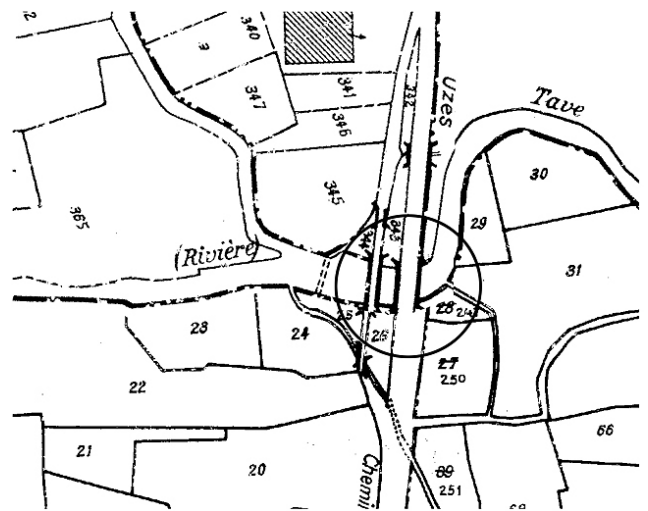
La crue de la Tave lors des pluies diluviennes des 8 et 9 septembre 2002 a provoquée l'effondrement de la moitié amont de l'arche nord qui a été emportée par le courant. Il ne subsiste aucun moellon à proximité dans le lit du cours d'eau. De plus la tranchée réalisée lors du passage de la canalisation d'eau, déviée depuis, a facilité par les infiltrations successives la création d'une fissure importante dans le tiers aval de l'arche, participant à sa dislocation. La façade à l'aval est restée en l'état d'origine sans désordre particulier.

On notera que les remblais successifs apportés par la rivière ont surélevé le lit du cours d'eau dans sa partie sud, obligeant les masses d'eau à couler sous l'arche nord mais surtout à affouiller cette berge en rive gauche et la culée de l'arche démolie. En guise de bajoyer, un enrochement provisoire a été réalisé pour stabiliser cette berge et réduire l'affouillement.



Plan de localisation, 1/25000

© IGN.



Plan de situation, cadastre

© cadastre.

**ETAT** : mauvais état

# Etude du petit patrimoine coordonnée par le Pays Uzège-Pont du Gard

FICHE ARCHITECTURE établie par Jérôme Veyrat en 2007

## Cabane (capitelle)

**STATUT** : propriété privée  
Fermé au public

### LOCALISATION

Commune : Saint-Laurent-la-Vernède  
Département : Gard  
Région : Languedoc-Roussillon  
Implantation : isolé  
Lieu, adresse : Roque Vinière,  
Cadastre : 2007 C 433

### ACCES

facile à pied  
facile en voiture  
accès handicapés NON  
aire de stationnement à 200 mètres

### HISTORIQUE

### DESCRIPTION

Matériaux : calcaire ; pierre sèche

Cabane adossée à un mur de pierre sèche dans un environnement de forêt. Elle est construite en pierre sèche de plan carré avec voûte en encorbellement.

**ETAT** : état moyen



Face principale  
© Jérôme Veyrat (2007).



Arrière de la cabane  
© Jérôme Veyrat (2007).



## Croix de mission calcaire

**STATUT** : propriété privée

### LOCALISATION

Commune : Saint-Laurent-la-Vernède  
Département : Gard  
Région : Languedoc-Roussillon  
Implantation : en village ; bâti dense  
Lieu, adresse : Le Village, Route de Cavillargues  
Cadastre : 2007 D 22

### ACCES

facile à pied  
facile en voiture  
accès handicapés OUI  
aire de stationnement à 20 mètres

### HISTORIQUE

Epoque : 20e siècle  
Porte la date : 1949

### DESCRIPTION

Matériaux : calcaire, marbre ; pierre de taille , fer forgé

Représentation : Christ en croix ; ornements géométriques

Croix de mission érigée à l'angle d'un mur de clôture. Elle se compose d'une croix en fonte de fer décorée d'ornements géométriques à volutes et d'un Christ en croix. Un fût de plan carré est installé sur un socle de plan carré mouluré de faible épaisseur. Cet ensemble est surélevé par un emmarchement sur lequel une plaque en marbre, portant l'inscription "Croix de mission - 1949", est scellée.

**ETAT** :



Détail de la croix  
© Jérôme Veyrat (2007).



Vue d'ensemble  
© Jérôme Veyrat (2007).

## Croix de cimetière (de jubilé)

**STATUT** : propriété de la commune

### LOCALISATION

Commune : Saint-Laurent-la-Vernède

Département : Gard

Région : Languedoc-Roussillon

Implantation : en village ; bâti dense

Lieu, adresse : Subrevièle, Cimetière

Cadastre : 2007 B 410



Vue d'ensemble

© Jérôme Veyrat (2007).

### ACCES

facile à pied

facile en voiture

aire de stationnement à 50 mètres

### INTERET

 : à signaler

Observation : Croix richement décorée de symboles religieux, on trouve le même modèle à Dions.

### HISTORIQUE

Epoque : 3e quart 19e siècle

Porte la date : 1870

Archives départementales du Gard, Série 2 O 1742 : construction du cimetière 1859-1869

### DESCRIPTION

Matériaux : calcaire ; pierre de taille , fonte de fer

Représentation : colombe ; ange ; crâne ; tête de mort ; sacré coeur ; ornement végétal ; ornement géométrique

Croix de cimetière composée d'une croix en fonte de fer richement décorée, de haut en bas : : colombe, ange portant un étendard, tête de mort avec cheveux (crâne), gousse d'ail, coeur et ornements géométriques. La croix est installée sur un quart de colonne avec base moulurée. Le socle de la croix est en pierre de taille calcaire avec entablement et base moulurés. Une plaque en marbre est scellée face principale du socle, on y lit : "Souvenir de jubilé - 1870 - R.R. Daniel Récollet Mis - L Crillon Curé - Beati mortui qui in domino Moriuntur". Un emmarchement d'un degré surélève l'ensemble.



Détail de la croix

© Jérôme Veyrat (2007).

**ETAT** : bon état



## Croix de chemin

**STATUT** : propriété de la commune

### LOCALISATION

Commune : Saint-Laurent-la-Vernède

Département : Gard

Région : Languedoc-Roussillon

Implantation : en village ; bâti dense

Lieu, adresse : Subrevièle, Chemin du cimetière

Cadastre : 2007 B 411



Vue d'ensemble

© Jérôme Veyrat (2007).

### ACCES

facile à pied

facile en voiture

accès handicapés OUI

aire de stationnement à 1 mètres

### HISTORIQUE

Epoque : 19e siècle (?)

### DESCRIPTION

Matériaux : calcaire ; moellon , pierre de taille , fer forgé

Représentation : ornement géométrique

Croix en fer forgé décorée d'ornements géométriques et installée sur une colonne avec chapiteau mouluré. Le socle est constitué par de gros blocs calcaires maçonnés, il est en mauvais état. L'ensemble repose sur le rocher en place.



Détail de la croix

© Jérôme Veyrat (2007).

**ETAT** : état moyen

## Croix de chemin

**STATUT** : propriété privée

### LOCALISATION

Commune : Saint-Laurent-la-Vernède  
Département : Gard  
Région : Languedoc-Roussillon  
Implantation : en village ; bâti dense  
Lieu, adresse : Pujol , Chemin des rosiers ; Chemin de Colombier  
Cadastre : 2007 D 286

### ACCES

accès handicapés OUI  
près d'un sentier de randonnée balisé  
facile à pied  
facile en voiture

### HISTORIQUE

Epoque : 19<sup>e</sup> siècle (?)

### DESCRIPTION

Matériaux : calcaire ; pierre de taille , fer forgé

Croix de chemin prise dans l'angle d'un mur de clôture en pierre sèche. Elle se compose d'une croix, en fer forgé décorée de volutes, installée sur une colonne avec chapiteau, tous deux sont de plan octogonal, la base circulaire est moulurée. Le socle, avec entablement mouluré, en pierre de taille, est en très mauvais état. Il est soutenu de part et d'autre par le mur en pierre sèche.

**ETAT** : mauvais état



Vue d'ensemble

© Jérôme Veyrat (2007).



Détail de la croix

© Jérôme Veyrat (2007).



## Croix de chemin

**STATUT** : propriété de la commune

### LOCALISATION

Commune : Saint-Laurent-la-Vernède

Département : Gard

Région : Languedoc-Roussillon

Implantation : isolé

Lieu, adresse : Veyre, Route d'Uzès

Cadastre : 2007 E 287



Face principale

© Jérôme Veyrat (2007).

### ACCES

facile à pied

facile en voiture

accès handicapés NON

aire de stationnement à 50 mètres

### HISTORIQUE

Epoque : 19e siècle (?)

### DESCRIPTION

Matériaux : calcaire ; pierre de taille , fonte de fer

Représentation : rayon ; triangle ; ornement végétal ;  
ornement géométriques

Croix en fonte de fer située en bordure d'une parcelle agricole et de la route d'Uzès. Elle est richement décorée : d'un triangle avec une représentation (?) à la croisée des branches, d'ornements végétaux symétriques. La croix est installée sur un fût chanfreiné avec chapiteau mouluré. Le pied du fût est envahi par la végétation.



Détail de la croix en fonte de fer

© Jérôme Veyrat (2007).

**ETAT** : bon état

## Croix de chemin

**STATUT** : propriété privée

### LOCALISATION

Commune : Saint-Laurent-la-Vernède

Département : Gard

Région : Languedoc-Roussillon

Implantation : en village ; bâti dense

Lieu, adresse : Les Rabades, Route de Fontarèches

Cadastre : 2007 C 497

### ACCES

facile à pied

facile en voiture

accès handicapés NON

aire de stationnement à 50 mètres

**INTERET** : à signaler

Observation : Bel ensemble architectural

### HISTORIQUE

Epoque : 19<sup>e</sup> siècle (?)

### DESCRIPTION

Matériaux : calcaire ; pierre de taille , fonte de fer

Représentation : ornement végétal ; ornement géométrique

Croix de chemin située en bordure d'une parcelle privée, contre un mur en pierre montée sur le rocher affleurant au dessus de la route de Fontarèches. La croix en fonte de fer, décorée d'ornements végétaux et géométriques, est installée sur un fût avec chapiteau mouluré sur-ligné d'une frise en damier. La base du fût et l'entablement du socle de plan carré sont également moulurés.

**ETAT** : bon état



Face principale  
© Jérôme Veyrat (2007).



Détail de la croix  
© Jérôme Veyrat (2007).



Vue d'ensemble  
© .



## Croix de chemin dit(e) : Croix de Tournas

### LOCALISATION

Commune : Saint-Laurent-la-Vernède

Département : Gard

Région : Languedoc-Roussillon

Implantation : isolé

Lieu, adresse : La Guyon, Route départementale 23

Cadastre : 2007 C 109 ; C 511

### ACCES

facile à pied

facile en voiture

accès handicapés NON

aire de stationnement à 50 mètres

### INTERET : à signaler

Observation : Bel ensemble visible depuis la route départementale 23.

### HISTORIQUE

Epoque : 19<sup>e</sup> siècle (?)

### DESCRIPTION

Matériaux : calcaire ; pierre de taille , fonte de fer

Croix de chemin monumentale érigée sur un affleurement rocheux le long de la route de Bagnols-sur-Cèze. Les extrémités des branches de la croix en fonte de fer sont trilobées, des rayons de soleil ornent leur intersection et un carré avec ornements géométriques se trouve à la croisée des branches. Le socle de plan carré, avec entablement et base moulurés, est en pierre de taille. Un cartouche vide est visible sur la face principale du socle.

ETAT : bon état



Vue d'ensemble

© Jérôme Veyrat (2007).



Croix et socle

© Jérôme Veyrat (2007).



Détail de la croix en fonte de fer

© Jérôme Veyrat (2007).

**Monument aux morts** (calvaire) de la guerre de 14-18

**STATUT** : propriété de la commune

## LOCALISATION

Commune : Saint-Laurent-la-Vernède

Département : Gard

Région : Languedoc-Roussillon

Implantation : en village

Lieu, adresse : Le village, Place du Monument aux morts

Cadastre : 2007 D 513

## ACCES

facile à pied

facile en voiture

accès handicapés OUI

aire de stationnement à 10 mètres

## HISTORIQUE

## DESCRIPTION

Matériaux : calcaire ; moellon , pierre de taille , fonte de fer

Monument aux morts situé sur la place publique. Il s'agit d'une croix en fer monumentale avec un Christ en croix surmonté de l'inscription "INRI". L'extrémité des branches est ornée de sphères. Une plaque en marbre, avec l'inscription des noms des morts de la guerre de 14-18, est placée sur la face principale du socle de plan carré avec entablement et base moulurés. L'ensemble est installé sur une plate forme en moellon calcaire maçonnée avec quatre degrés.

**ETAT** : bon état



Vue d'ensemble

© Jérôme Veyrat (2007).



Détail de la croix

© Jérôme Veyrat (2007).



# Etude du petit patrimoine coordonnée par le Pays Uzège-Pont du Gard

FICHE ARCHITECTURE établie par Jérôme Veyrat en 2007

## Lavoir couvert

**STATUT** : propriété de la commune

### LOCALISATION

Commune : Saint-Laurent-la-Vernède  
Département : Gard  
Région : Languedoc-Roussillon  
Implantation : en village ; bâti lâche  
Lieu, adresse : Le village, Place des Platanes  
Cadastre : 2007 D 111

### ACCES

facile à pied  
facile en voiture  
accès handicapés OUI  
aire de stationnement à 10 mètres

**INTERET** : à signaler

Observation : Le lavoir fait partie d'un bel ensemble formé par la place des platane, la fontaine et les jardins potagers.

### HISTORIQUE

Epoque : 19<sup>e</sup> siècle  
Daté par source : 1867-1868

Archives départementale du Gard:

Série 2 O 1743 : construction 1867-1868

Série 2 O : adduction d'eau au lavoir communal 1839-1924.

### DESCRIPTION

Matériaux : calcaire , bois ; moellon , pierre de taille enduit

Matériaux couverture : tuile creuse

Le lavoir est abrité par un édifice de plan rectangulaire ouvert face principale par une série de trois arcades en plein cintre. Les murs latéraux sont ajourés par une ouverture allongée en plein cintre. La face arrière est ajourée par trois ouvertures en plein cintre. Les murs sont enduits à la chaux, seul les encadrements des ouvertures et chaînages d'angles sont en pierre de taille calcaire apparente. La toiture à deux pans de tuiles creuses repose sur une charpente en bois. Le canal d'arrivée d'eau passe à l'extérieur du bâtiment, il est accolé aux murs. L'eau du lavoir servait à alimenter les jardins potagers qui se trouvent à proximité immédiate. Le bassin de plan rectangulaire est divisé en deux compartiments, il est construit en



Face latérale avec arrivée du canal extérieur d'alimentation en eau et face principale  
© Jennifer Gomez (2007).



Face arrière avec canal extérieur d'alimentation en eau et face latérale  
© Jennifer Gomez (2007).



Intérieur du lavoir  
© Jennifer Gomez (2007).



Pierre de taille. Une rigole d'évacuation des eaux en fait le tour.

**ETAT** : restauré



Canal d'arrivée d'eau, bassin et rigole d'évacuation.  
© Jennifer Gomez (2007).

## Jardins potagers

**STATUT** : propriété privée

### LOCALISATION

Commune : Saint-Laurent-la-Vernède

Département : Gard

Région : Languedoc-Roussillon

Implantation : en village ; bâti lâche

Lieu, adresse : Le village,

Cadastre : 2006 D 160 ; 161 ; 162 ; 163 ; 165 ; 166 ; 167 ; 168 ; 169 ; 170 ; 182 ; 183 ; 184 ; 185

**INTERET** : à signaler

Observation : Le lavoir fait partie d'un bel ensemble formé par la place des platane, la fontaine et les jardins potagers.

### HISTORIQUE

Les jardins étaient alimentés par une rigole creusée dans la terre, elle allait du lavoir aux jardins potagers. Actuellement c'est un forage et des pompes électriques qui alimentent les jardins potagers.

### DESCRIPTION

Matériaux : calcaire ; moellon , pierre de taille

Espace de jardins potagers situé à proximité du lavoir communal. Les parcelles cultivables sont limitées par des murs en moellon calcaire d'environ 1,50 mètre de haut. Des portes avec encadrement en pierre de taille permettent l'accès au jardin.

**ETAT** : bon état



Chemin d'accès aux jardins potagers  
© Jennifer Gomez (2007).



Chemin d'accès aux jardins potagers  
© Jennifer Gomez (2007).

# Etude du petit patrimoine coordonnée par le Pays Uzège-Pont du Gard

FICHE ARCHITECTURE établie par Jérôme Veyrat en 2007

## Fontaine ; réservoir communale

**STATUT** : propriété de la commune

### LOCALISATION

Commune : Saint-Laurent-la-Vernède

Département : Gard

Région : Languedoc-Roussillon

Implantation : en village

Lieu, adresse : Le village, Place des Platanes

Hydrographie : La Mayre (source)

Cadastre : 2007 D 153

### ACCES

facile à pied

facile en voiture

aire de stationnement à 2 mètres

**INTERET** : à signaler

Observation : Le lavoir fait partie d'un bel ensemble formé par la place des platane, la fontaine et les jardins potagers.

### HISTORIQUE

Epoque : 19<sup>e</sup> siècle

Daté par source :

Archives départementales du Gard, Série 2 O : réparations aux fontaines 1839-1924.

### DESCRIPTION

Matériaux : calcaire ; moellon , pierre de taille

Fontaine communale située à proximité du lavoir et des jardins potagers. Il s'agit d'un buffet mouluré surmonté d'une corniche de forme triangulaire légèrement en rehaut par rapport au mur du réservoir auquel il est adossé. Tous deux sont en pierre de taille calcaire d'appareil régulier. Un bassin en pierre de taille calcaire est placé contre le buffet. Des traces d'une roue à bras sont visibles à côté du buffet de la fontaine. Une ouverture fermée par une porte en fer donne accès au réservoir placé derrière la fontaine. Le réservoir est en partie creusé dans le rocher en place, il est voûté en ogive, sa partie inférieure est enduite. Ce réservoir alimentait la fontaine ainsi que le lavoir.

**ETAT** : bon état



Vue d'ensemble

© Jennifer Gomez (2007).



Détail du buffet de la fontaine et son bassin.

© Jennifer Gomez (2007).



Intérieur du réservoir, voûte d'ogive

© Jennifer Gomez (2007).





Partie inférieure du réservoir  
© Jennifer Gomez (2007).

# Etude du petit patrimoine coordonnée par le Pays Uzège-Pont du Gard

FICHE ARCHITECTURE établie par Jérôme Veyrat en 2007

## Fontaine communale

**STATUT** : propriété de la commune

### LOCALISATION

Commune : Saint-Laurent-la-Vernède

Département : Gard

Région : Languedoc-Roussillon

Implantation : en village

Lieu, adresse : Place de la Mairie

Cadastre : 2007 D 153



© Jérôme Veyrat (2007).

### ACCES

facile à pied

facile en voiture

accès handicapés OUI

aire de stationnement à 10 mètres

**INTERET** : à signaler

Observation : Édifice public de belle architecture

### HISTORIQUE

Epoque : 19e siècle (?)

Archives départementales du Gard, Série 2 O : réparations aux fontaines 1839-1924.

### DESCRIPTION

Matériaux : calcaire ; pierre de taille

Représentation : ornement architectural ; fleur

Fontaine adossée au mur de clôture de la cour de récréation de l'ancienne école. Elle est installée sur un puits.

La face principale de l'édifice est décorée d'un pilier en rehaut avec chapiteau mouluré, d'un arc d'ogive au dessus du robinet en fonte de fer de belle facture, et deux fleurs. Une corniche moulurée couronne l'édifice de plan rectangulaire. Un fronton courbe à volutes surmonte la face principale. Un abreuvoir de plan rectangulaire en pierre de taille est placé contre la face principale. Une ouverture est aménagée sur la face latérale.

**ETAT** : bon état



© Jérôme Veyrat (2007).



Face latérale

© Jérôme Veyrat (2007).



Vue d'ensemble  
© Jennifer Gomez (2007).



# Etude du petit patrimoine coordonnée par le Pays Uzège-Pont du Gard

FICHE ARCHITECTURE établie par Jérôme Veyrat en 2007

**Mairie ; école** actuellement : Mairie

**STATUT** : propriété de la commune

## LOCALISATION

Commune : Saint-Laurent-la-Vernède

Département : Gard

Région : Languedoc-Roussillon

Implantation : en village

Lieu, adresse : Place de la Mairie

Cadastre : 2007 D 113

## ACCES

facile à pied

facile en voiture

accès handicapés OUI

aire de stationnement à 10 mètres

## HISTORIQUE

Epoque : 19<sup>e</sup> siècle

Daté par source : 1882

Archives départementale du Gard, Série 2 O 1741 :  
Mairie, école, acquisition d'immeubles, construction  
d'une école de fille, 1837-1912.

## DESCRIPTION

Matériaux : calcaire ; moellon , pierre de taille  
enduit

Matériaux couverture : tuile creuse

Bâtiment de plan rectangulaire à élévation ordonnancée  
à un étage avec escalier de distribution intérieur.  
Encadrements des fenêtres, corniches moulurés,  
chaînages d'angles, et balustrade sont en pierre de  
taille calcaire. Les murs sont recouverts d'un enduit à  
la chaux. La toiture à deux pans est couverte de tuiles  
creuses. Une cour se trouve accolée au bâtiment.

**ETAT** : bon état



Vue d'ensemble

© Jennifer Gomez (2007).



Face principale

© Jérôme Veyrat (2007).

# Etude du petit patrimoine coordonnée par le Pays Uzège-Pont du Gard

FICHE ARCHITECTURE établie par Jérôme Veyrat en 2007

**Four** communal actuellement : Foyer communal  
André Turion

**STATUT** : propriété de la commune

## LOCALISATION

Commune : Saint-Laurent-la-Vernède

Département : Gard

Région : Languedoc-Roussillon

Implantation : en village ; bâti dense

Lieu, adresse : Le village

Cadastre : 2007 D 403

## ACCES

facile à pied

facile en voiture

accès handicapés OUI

aire de stationnement à 10 mètres

## HISTORIQUE

Epoque : 19<sup>e</sup> siècle

Date : 1890

Le four communal a été transformé en foyer, il ne subsiste aucun vestige du four.

## DESCRIPTION

Matériaux : calcaire ; moellon , pierre de taille  
enduit

Matériaux couverture : tuile creuse

Bâtiment, partiellement enduit, de plan rectangulaire en moellon calcaire et pierre de taille. Il est couvert par une toiture à deux pans.

**ETAT** : désaffecté



© Jérôme Veyrat.



© Jérôme Veyrat.



© Jérôme Veyrat.

# Etude du petit patrimoine coordonnée par le Pays Uzège-Pont du Gard

FICHE ARCHITECTURE établie par Jérôme Veyrat en 2007

**Gué** passage à niveau SNCF dit(e) : La maisonnette  
actuellement : maison d'habitation

**STATUT** : propriété privée  
Fermé au public

## LOCALISATION

Commune : Saint-Laurent-la-Vernède  
Département : Gard  
Région : Languedoc-Roussillon  
Implantation : isolé  
Lieu, adresse : Sadargues, Route départementale 23  
Cadastre : 2007 A 90



© Jérôme Veyrat (2007).

## ACCES

facile à pied  
facile en voiture  
accès handicapés NON

## HISTORIQUE

Epoque : 19e siècle  
Daté par source : 1882

## DESCRIPTION

Matériaux : calcaire ; pierre de taille , enduit

Édifice de plan rectangulaire, couvert par une toiture à deux pans de tuiles plates, situé à l'intersection de la départementale 23, route de Bagnol-sur-Cèze, et de l'ancienne voie de chemin de fer.

**ETAT** : bon état



## Moulin à eau

**STATUT** : propriété de la commune

### LOCALISATION

Commune : Saint-Laurent-la-Vernède

Département : Gard

Région : Languedoc-Roussillon

Implantation : isolé

Lieu, adresse : La Mialoune,

Hydrographie : Tave

Cadastre : 2007 D 364

### ACCES

facile à pied

près d'un sentier de randonnée balisé

accès handicapés NON

aire de stationnement à 200 mètres

### HISTORIQUE

### DESCRIPTION

Matériaux : calcaire ; moellon , pierre de taille

Vestiges de moulin à eau situé en bordure de la Tave.  
Il est envahi par la végétation.

**ETAT** : vestige



© Jérôme Veyrat (2007).



© Jérôme Veyrat (2007).



© Jérôme Veyrat (2007).

## Edifice agricole (maset)

**STATUT** : propriété privée  
Fermé au public

### LOCALISATION

Commune : Saint-Laurent-la-Vernède  
Département : Gard  
Région : Languedoc-Roussillon  
Implantation : isolé  
Lieu, adresse : Les Beringuiers,  
Cadastre : 2007 E 4



Vue d'ensemble  
© Jérôme Veyrat (2007).

### HISTORIQUE

Utilisé comme bergerie durant la guerre de 39-45.  
Source orale

### DESCRIPTION

Matériaux : calcaire , grès ; moellon

Ruine d'un *maset* agricole.

**ETAT** : vestige



© Jérôme Veyrat (2007).



## Edifice agricole

**STATUT** : propriété privée  
Fermé au public

### LOCALISATION

Commune : Saint-Laurent-la-Vernède  
Département : Gard  
Région : Languedoc-Roussillon  
Implantation : isolé  
Lieu, adresse : Campeiraud, Chemin des Verriers  
Cadastre : 2007 B 365



© Jérôme Veyrat (2007).

### HISTORIQUE

### DESCRIPTION

Matériaux : calcaire ; moellon , pierre de taille

Ruine d'un *maset* agricole.

**ETAT** : vestige



© Jérôme Veyrat (2007).



## Edifice agricole (maset)

**STATUT** : propriété privée  
Fermé au public

### LOCALISATION

Commune : Saint-Laurent-la-Vernède  
Département : Gard  
Région : Languedoc-Roussillon  
Implantation : isolé  
Lieu, adresse : Cocovèze, Chemin de cocovèze  
Cadastre : 2007 B 78

### ACCES

facile à pied  
près d'un sentier de randonnée balisé  
accès handicapés NON

### HISTORIQUE

### DESCRIPTION

Matériaux : calcaire ; moellon , pierre de taille

Ruine d'un *maset* agricole dont il subsiste les quatre murs et la porte avec encadrement en pierre de taille calcaire.

**ETAT** : vestige



Face principale  
© Jérôme Veyrat (2007).



Face arrière et face latérale  
© Jérôme Veyrat (2007).

## Edifice agricole (Pavillon forestier)

**STATUT** : propriété de la commune

### LOCALISATION

Commune : Saint-Laurent-la-Vernède  
Département : Gard  
Région : Languedoc-Roussillon  
Implantation : isolé  
Lieu, adresse : Bois de SAint-Laurent,  
Cadastre : 2007 A 50

### ACCES

moyen (peu visible, éloigné de la voie publique)  
accès handicapés NON  
aire de stationnement à 10 mètres

### HISTORIQUE

Epoque : 19<sup>e</sup> siècle  
Daté par source : 1894

Archives départementales du Gard, série 2 O 1743 :  
Pavillon forestier, construction 1894

### DESCRIPTION

Matériaux : calcaire ; moellon , pierre de taille  
enduit

Matériaux couverture : tuile plate

Édifice agricole de plan rectangulaire, couvert par une toiture à deux pans de tuiles plates. Chacune de ses faces sont ajourées par des fenêtres ou des portes aux encadrements en pierre de taille calcaire tout comme les chaînages d'angles. Les murs sont enduits.

**ETAT** : bon état



© Jérôme Veyrat (2007).



© Jérôme Veyrat (2007).



© Jérôme Veyrat (2007).





© Jérôme Veyrat (2007).



# Etude du petit patrimoine coordonnée par le Pays Uzège-Pont du Gard

FICHE ARCHITECTURE établie par Jérôme Veyrat en 2007

## Edifice agricole (pigeonnier)

**STATUT** : propriété privée  
Fermé au public

### LOCALISATION

Commune : Saint-Laurent-la-Vernède  
Département : Gard  
Région : Languedoc-Roussillon  
Implantation : isolé  
Lieu, adresse : Pujol, Chemin des rosiers  
Cadastre : 2007 D 307

### HISTORIQUE

### DESCRIPTION

Matériaux : calcaire ; moellon , pierre de taille  
Matériaux couverture : tuile creuse

Édifice de plan carré constitué d'un seul rez-de-chaussée. Sur la face principale on trouve un pigeonnier, composé de trois trous, placé au-dessus du linteau de la porte dont l'encadrement est en pierre de taille calcaire. Sur une des faces latérales on trouve une fenêtre surmontée d'un *fenestrou* et à l'opposé de celle-ci un autre *fenestrou*.

**ETAT** : bon état



Face principale  
© Jérôme Veyrat (2007).



Face latérale  
© Jérôme Veyrat (2007).



Face arrière et deuxième face latérale  
© Jérôme Veyrat (2007).

# Étude du petit patrimoine coordonnée par le Pays Uzège-Pont du Gard

FICHE ARCHITECTURE établie par Jérôme Veyrat en 2007

## Edifice agricole

**STATUT** : propriété privée  
Fermé au public

### LOCALISATION

Commune : Saint-Laurent-la-Vernède  
Département : Gard  
Région : Languedoc-Roussillon  
Implantation : isolé  
Lieu, adresse : La Rouquette, Chemin de la Rouquette  
Cadastre : 2007 E 222

Observation : *Maset* implanté dans une ancienne olivette transformée en vigne.

### HISTORIQUE

Epoque : 1<sup>e</sup> moitié 20<sup>e</sup> siècle

*Maset* fabriqué au début du XX<sup>e</sup> siècle, au milieu d'un champ d'olivier, il servait lors de la cueillette d'olives. Aujourd'hui, il se trouve en bordure de parcelle de vigne.

Source orale

### DESCRIPTION

Matériaux : calcaire , grès ; brique ; moellon

Édifice agricole de plan carré constitué d'un seul rez-de-chaussée, il est couvert par un toit à deux pans en tôle. L'encadrement de la porte est en brique, seul deux *fenestrous* aèrent l'édifice. Un olivier est planté à côté du *maset*.

**ETAT** : bon état



Face principale  
© Jérôme Veyrat (2007).



© Jérôme Veyrat (2007).



Face arrière  
© Jérôme Veyrat (2007).





© Jérôme Veyrat (2007).



## Puits

**STATUT** : propriété privée

Fermé au public

### LOCALISATION

Commune : Saint-Laurent-la-Vernède

Département : Gard

Région : Languedoc-Roussillon

Implantation : isolé

Lieu, adresse : Campeiraud,

Cadastre : 2007 B 367

Observation : Dangereux

### HISTORIQUE

#### DESCRIPTION

Matériaux : calcaire ; moellon

Puits de plan carré, sans margelle, en bon état mais envahi par la végétation. Il servait à arroser un potager.

NB :Photo impossible

**ETAT** : envahi par la végétation

## Puits

**STATUT** : propriété privée  
Fermé au public

### LOCALISATION

Commune : Saint-Laurent-la-Vernède  
Département : Gard  
Région : Languedoc-Roussillon  
Implantation : isolé  
Lieu, adresse : Sadargues,  
Cadastre : 2006 C 630

Observation : dangereux

### HISTORIQUE

Epoque : 20e siècle  
Auteur(s) : Gauthier (agriculteur)

Puits construit pour puiser de l'eau afin de traiter les vignes qui sont autour. A cent mètres de ce puits un autre puits, aujourd'hui bouché par une dalle, avait été aménagé dans le même but.

### DESCRIPTION

Matériaux : calcaire ; moellon , pierre de taille

Puits de plan circulaire avec margelle de plan carré située au ras du sol.

**ETAT** : bon état



© Jérôme Veyrat (2007).



© Jérôme Veyrat (2007).

## Puits

**STATUT** : propriété privée  
Fermé au public

### LOCALISATION

Commune : Saint-Laurent-la-Vernède  
Département : Gard  
Région : Languedoc-Roussillon  
Implantation : en village ; bâti lâche  
Lieu, adresse : Les Rabades, Route de Fontarèches  
Cadastre : 2007 C 243

### ACCES

difficile (broussailles, pentes escarpées ...)  
accès handicapés NON

### HISTORIQUE

Epoque : 20e siècle  
Auteur(s) : Serre (maçon)

### DESCRIPTION

Matériaux : calcaire ; moellon , pierre de taille

Puits de plan circulaire protégé par un bâtiment, sans toiture, en pierre de taille calcaire d'appareil régulier. La margelle du puits est constituée d'une dalle calcaire.

**ETAT** : état moyen



Vue d'ensemble  
© Jérôme Veyrat (2007).



© Jérôme Veyrat (2007).



Intérieur du puits  
© Jérôme Veyrat (2007).



# Etude du petit patrimoine coordonnée par le Pays Uzège-Pont du Gard

FICHE ARCHITECTURE établie par Jérôme Veyrat en 2007

## Passerelle

**STATUT** : propriété de la commune

### LOCALISATION

Commune : Saint-Laurent-la-Vernède

Département : Gard

Région : Languedoc-Roussillon

Implantation : en village

Lieu, adresse : Rue le Sifflet

Cadastre : 2006 D domaine public

### ACCES

facile à pied

facile en voiture

aire de stationnement à 5 mètres

### HISTORIQUE

### DESCRIPTION

Matériaux : calcaire ; pierre de taille

Passerelle, constituée de dalles calcaires assemblées, située dans une rue du village à quelques mètres de la place des platanes.

**ETAT** : bon état



© Jennifer Gomez (2007).



© Jennifer Gomez (2007).

# Etude du petit patrimoine coordonnée par le Pays Uzège-Pont du Gard

FICHE ARCHITECTURE établie par Jérôme Veyrat en 2007

Carrière ; usine d'extraction ;  
usine de préparation de produit  
minéral (excavation ; bassin de décantation ;  
château d'eau ; cabane ) ocre

**STATUT** : propriété privée  
Fermé au public

## LOCALISATION

Commune : Saint-Laurent-la-Vernède  
Département : Gard  
Région : Languedoc-Roussillon  
Implantation : isolé ; bâti lâche  
Lieu, adresse : Roquevinière, Ancienne exploitation  
d'ocre  
Cadastre : 2007 C 218

## ACCES

accès handicapés NON

**INTERET** : à signaler

## HISTORIQUE

Epoque : 2e quart 20e siècle

Exploitation d'ocre commencée vers 1931 par la S.R.L.  
Raydor à Goudargues ; absorption par la S.R.L. micro  
couleurs à Balaruc (Hérault) qui construit une usine de  
pulvérisation mise en service en 1942 ; fin en 1960 ou  
1961

© Inventaire général, 1989 service régional de  
l'inventaire Languedoc-Roussillon

## DESCRIPTION

Matériaux : béton armé ; parpaing de béton ; brique  
Matériaux couverture : ciment en couverture

La surface du site de l'ancienne exploitation d'ocre  
est de 52000 m<sup>2</sup>. On y trouve une  
excavation, des bassins de décantation en béton de  
plans rectangulaires et circulaires disposés en  
terrasses, un château d'eau ; une cabane élevée en  
pierre de taille calcaire d'appareil régulier couverte  
par un appentis de béton. Une cheminée et un four en  
brique y sont aménagés.

**ETAT** : vestige



Cabane  
© Jennifer Gomez (2007).



Four et cheminée à l'intérieur de la cabane  
© Jennifer Gomez (2007).



Citerne  
© Jennifer Gomez (2007).





Bassins de décantation  
© Jennifer Gomez (2007).



Bassin de décantation  
© Jennifer Gomez (2007).



Excavation d'ocre  
© Jennifer Gomez (2007).



# Etude du petit patrimoine coordonnée par le Pays Uzège-Pont du Gard

FICHE ARCHITECTURE établie par Jennifer Gomez en 2007

**Poids public** actuellement : en usage

**STATUT** : propriété privée

## LOCALISATION

Commune : Saint-Laurent-la-Vernède

Département : Gard

Région : Languedoc-Roussillon

Implantation : isolé

Lieu, adresse : Cave coopérative, Route départementale 211

Cadastre : 2006 E 259

## ACCES

facile à pied

facile en voiture

accès handicapés OUI

aire de stationnement à 2 mètres

## HISTORIQUE

Epoque : 20e siècle

La balance semble dater des années '50.

## DESCRIPTION

Matériaux : béton

Matériaux couverture : béton en couverture

Poids public situé sur la parcelle de la cave coopérative en bordure de la Départementale 211. La balance est protégée par un édifice de plan rectangulaire couvert par une toiture plate en béton. Il est ajouré par deux ouvertures et une porte. La plateforme de la balance est accolé à l'édifice.

**ETAT** : bon état



© Jennifer Gomez (2007).



© Jennifer Gomez (2007).



© Jennifer Gomez (2007).